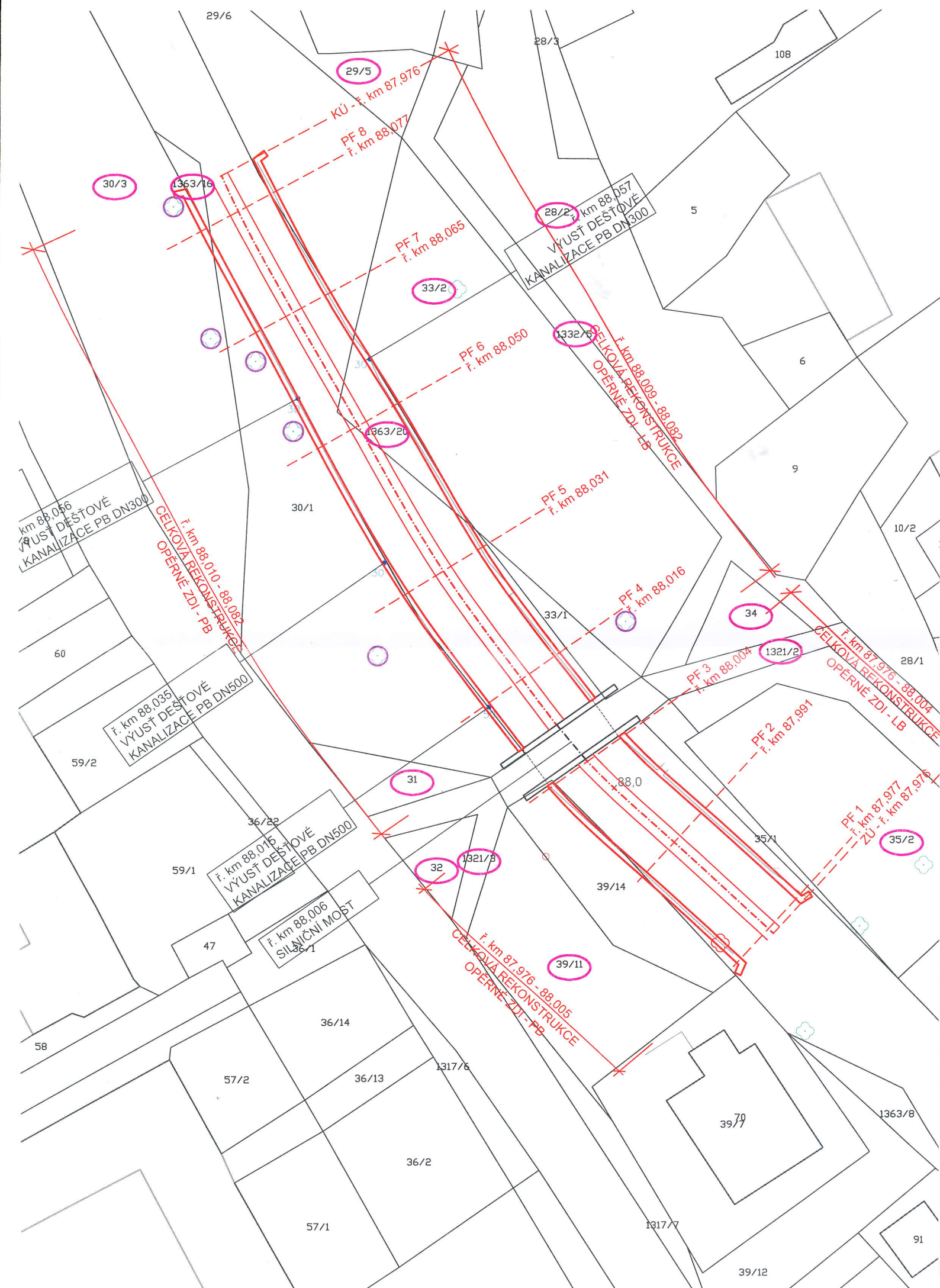





144352/2019



Ev.C.: 144352/2019



VYPRACOVAL	ZODP. PROJ.	POVODÍ MORAVY, S.P. ZÁVOD DYJE, HUSOVA 760, 675 71 NÁMĚŠŤ NAD OSLAVOU T +420 541 637 613, holal@pmo.cz		
Ing. LUCIE HOLÁ	Ing. ALEŠ ZÁRUBA			
INVESTOR: POVODÍ MORAVY, S.P., DŘEVAŘSKÁ 11, 602 00 BRNO				
STAVBA: OSLAVA, Ř. KM 87,976 - 88,082, SAZOMÍN, OPRAVA OPĚRNÝCH ZDÍ		FORMÁT	2xA4	ČÍSLO PARÉ
		STUPEŇ	DOS	
		DATUM	10/2019	
		MĚŘÍTKO	1 : 500	
		kótováno v	m	
		KATASTRÁLNÍ SITUACE		Č. ZAKÁZKY
Č. VÝKRESU	-			

LEGENDA:

— NOVÝ STAV

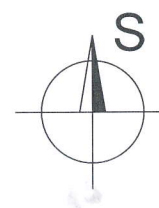
— PŮVODNÍ STAV



— HRANICE BUDOV

— STÁVAJÍCÍ STROMY

— STROM KE KÁCENÍ



SOUHLAS VLASTNÍKA POZEMKU SE STAVBOU

Vlastník pozemku: Obec Sazomín

IČO: 00842346

ADRESA: Obec Sazomín, č. p. 43, 59101 Sazomín

DOTČENÉ PARCELY Č.: 30/3, 33/2, 35/2, 1363/16, 1363/20, 28/2, 29/5, 31, 32, 34, 35/3, 35/4, 35/7, 39/11, 1321/2, 1321/3, 1332/5, pro uložení sedimentu p.č. 313/2, 315

KATASTRÁLNÍ ÚZEMÍ: Sazomín

SOUHLAS S PROVEDENÍM STAVEBNÍHO ZÁMĚRU PODLE §184a, Zák. č. 183/2006 ve znění pozdějších předpisů

SOUHLASÍM S NAVRHOVANÝM ZÁMĚREM DLE ROZSAHU SITUAČNÍHO VÝKRESU. PO DOKONČENÍ STAVBY BUDOU POZEMKY UVEDENY DO PŮVODNÍHO STAVU.

V Sazomíně.....

DNE 4. 12. 2019.....

RAZÍTKO A PODPIS

